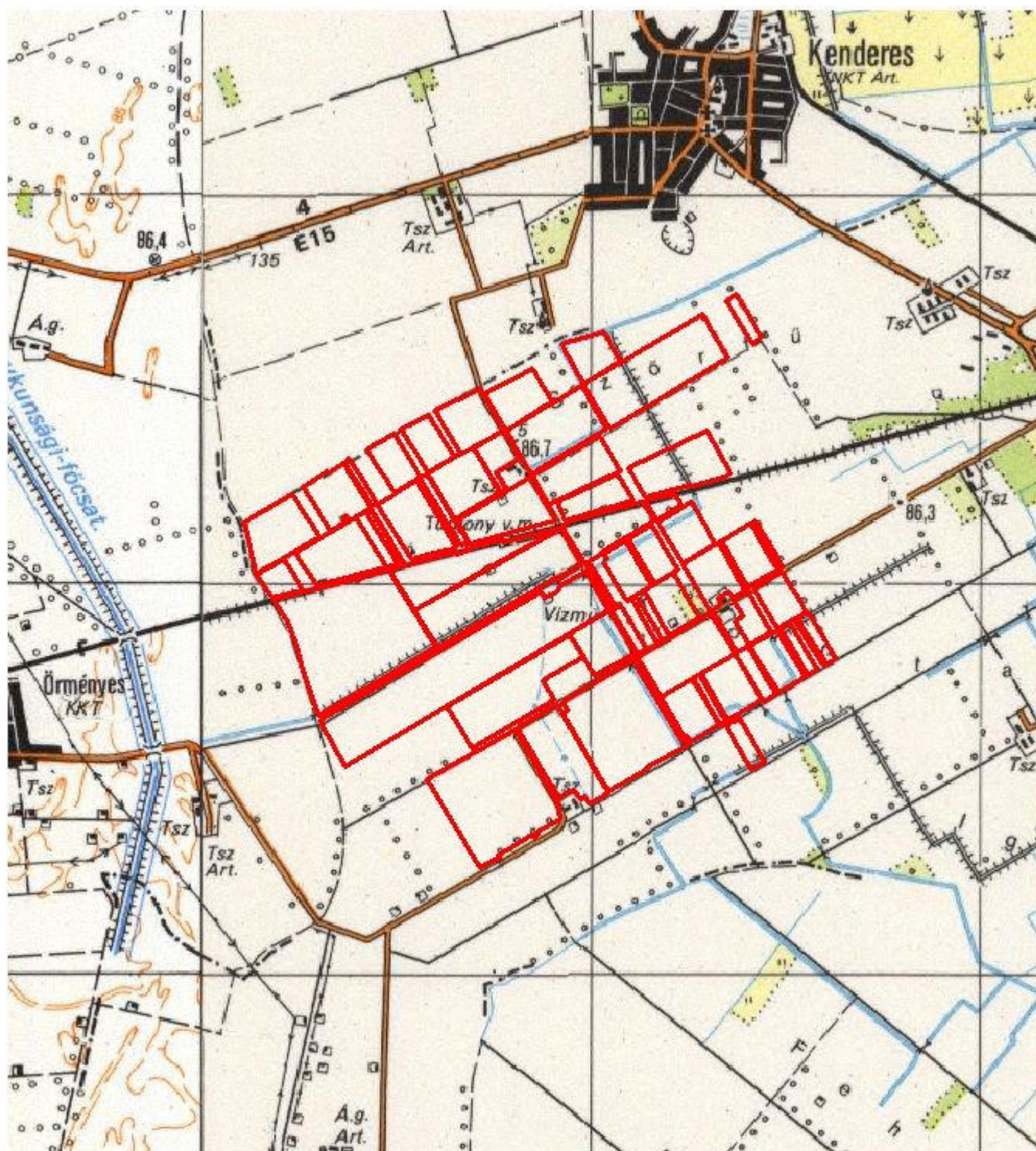
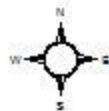


**TURGONY-ÖNTÖZŐ KFT.**  
Kisújszállás Kossuth L. u. 37/6.  
Öntözés talajvédelmi terv  
Kisújszállás külterület, esőztető öntöző telep  
1701.11 hektár



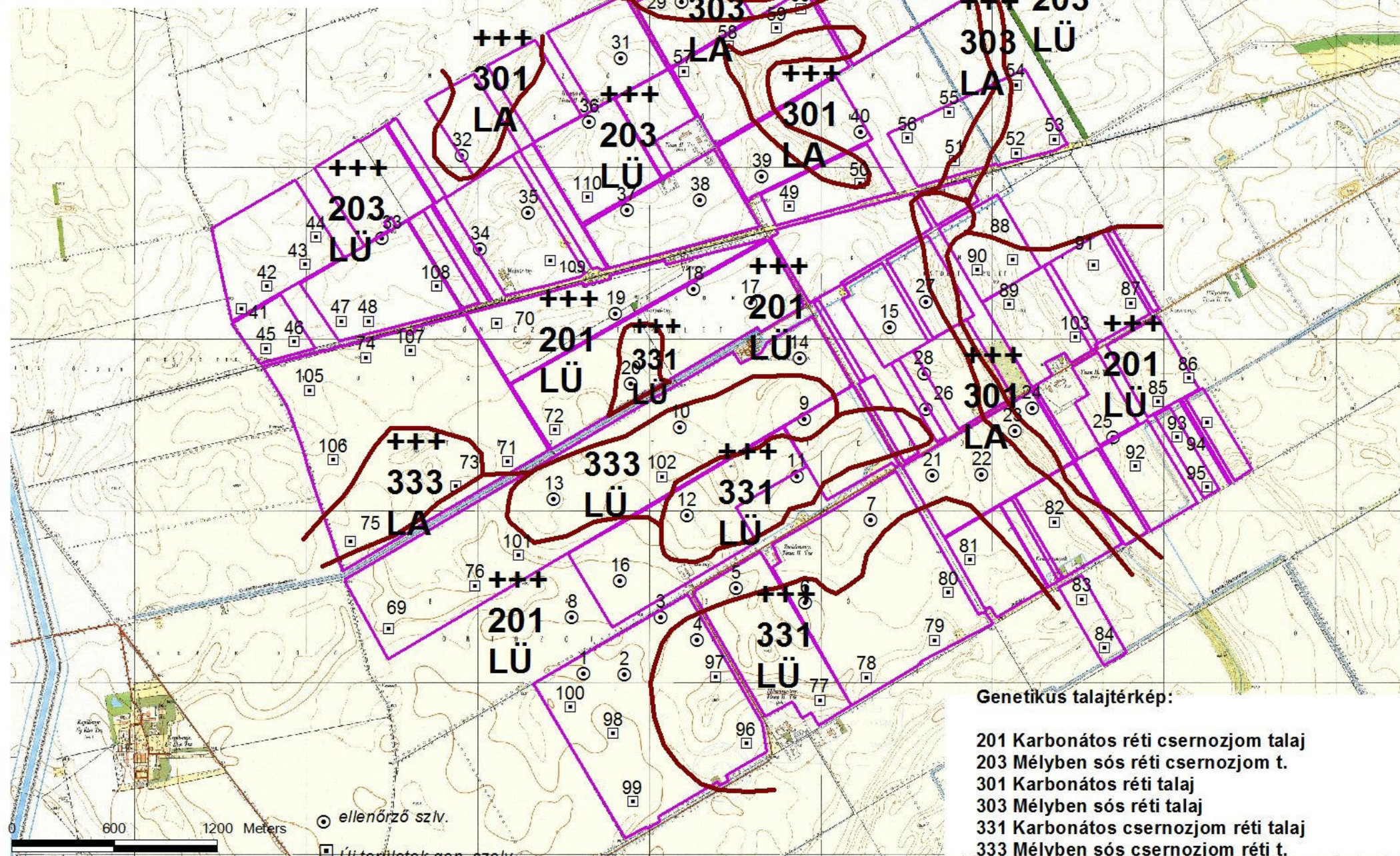
0 1000 2000 Meters

**Átnézetes térkép**



öntözéssel érintett területek

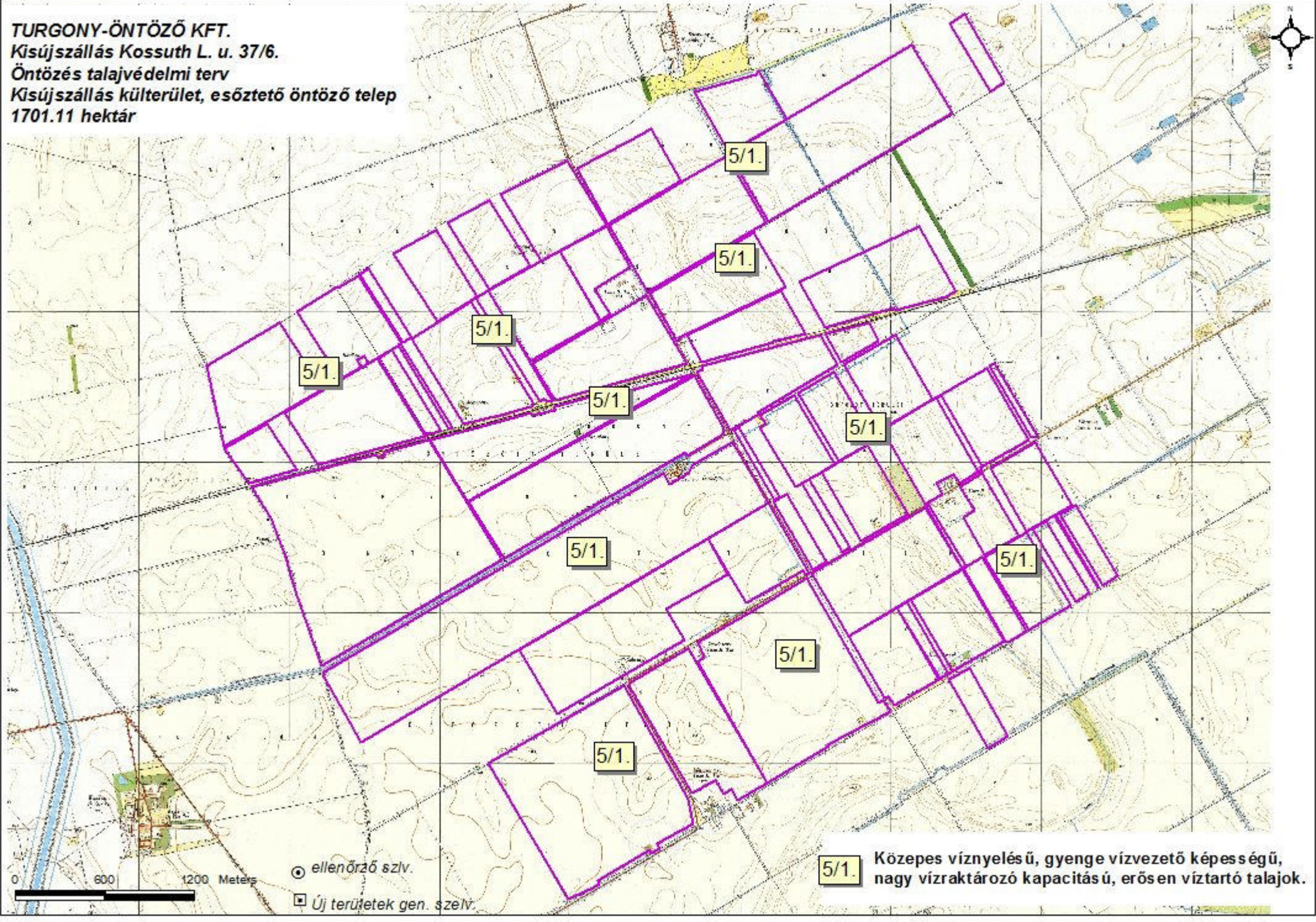
**TURGONY-ÖNTÖZŐ KFT.**  
 Kisújszállás Kossuth L. u. 37/6.  
 Öntözés talajvédelmi terv  
 Kisújszállás külterület, esőztető öntöző telep  
 1701.11 hektár



**Genetikus talajtérkép:**

- 201 Karbonátos réti csernozjom talaj
- 203 Mélyben sós réti csernozjom t.
- 301 Karbonátos réti talaj
- 303 Mélyben sós réti talaj
- 331 Karbonátos csernozjom réti talaj
- 333 Mélyben sós csernozjom réti t.

**TURGONY-ÖNTÖZŐ KFT.**  
Kisújszállás Kossuth L. u. 37/6.  
Öntözés talajvédelmi terv  
Kisújszállás külterület, esőztető öntöző telep  
1701.11 hektár



● ellenőrző szlv.

□ Új területek gen. szlv.

5/1.

Közepes víznyelésű, gyenge vízvezető képességű,  
nagy vízraktározó kapacitású, erősen víztartó talajok.

0 600 1200 Meters

**TURGONY-ÖNTÖZŐ KFT.**  
**Kisújszállás Kossuth L. u. 37/6.**  
**Öntözés talajvédelmi terv**  
**Kisújszállás külterület, esőztető öntöző telep**  
**1701.11 hektár**

Öntözési javaslat:  
közepesen gyakori öntözés, közepes intenzitással (20 mm/óra).  
Maximális egyszeri vízádag 19-30 mm javasolt.

Öntözési javaslat:  
közepesen gyakori öntözés, közepes intenzitással (20 mm/óra).  
Maximális egyszeri vízádag 19-30 mm javasolt.

Öntözési javaslat:  
közepesen gyakori öntözés, közepes intenzitással (20 mm/óra).  
Maximális egyszeri vízádag 19-30 mm javasolt.

0 600 1200 Meters

⊙ ellenőrző szlv.

▣ Új területek gen. szelv.

**Öntözési javaslat kartogram**

**TURGONY-ÖNTÖZŐ KFT.**  
 Kisújszállás Kossuth L. u. 37/6.  
 Öntözés talajvédelmi terv  
 Kisújszállás külterület, esőztető öntöző telep  
 1701.11 hektár

